

МИНИСТЕРСТВО ПРИРОДНЫХ РЕСУРСОВ И ЭКОЛОГИИ
КАМЧАТСКОГО КРАЯ

КРАЕВОЕ ГОСУДАРСТВЕННОЕ БЮДЖЕТНОЕ УЧРЕЖДЕНИЕ
«ПРИРОДНЫЙ ПАРК «ВУЛКАНЫ КАМЧАТКИ»

УТВЕРЖДАЮ

ВрИО Директора
КГБУ «Природный парк
«Вулканы Камчатки»

Э.П. Тарасик

Приказ № 20-П от 13.03.2023г.

ПАСПОРТ ТУРИСТСКОГО МАРШРУТА № 23
по территории Природного парка «Вилючинский»
«К ОЗЕРУ ТОПОЛОВОМУ: ЗИМНИЙ»

1. Общие сведения о маршруте			
1.1	Наименование маршрута	«К озеру Тополовому: зимний»	
1.2	Сезонность ¹	Время года	Зима-весна
		Месяц	Декабрь – май (актуальную информацию об открытии маршрута необходимо узнавать в Дирекции Парка; возможность прохождения зависит от состояния маршрута)
1.3	Тип маршрута ²	Радиальный	
1.4	Протяженность маршрута	8 - 14 км	
		Пункт начала	Северная граница парка
		Пункт окончания	
1.5	Предполагаемое время прохождения маршрута	Часов	3-4 (на снегоходе)
		Дней	-
		Ночей	-
1.6	Способ передвижения на маршруте	На снегоходе, на лыжах, на снегоступах. Движение по маршруту на колёсной технике запрещено!	
1.7	Варианты подъезда (на транспорте)	До начала маршрута можно добраться на автотранспортном средстве (в зимний период на транспортных средствах, способных устойчиво двигаться по снегу без создания колеи, провалов и увязания). Время в пути от г. Елизово – около 1.5-2 часа. От г. Елизово до п. Термальный – дорога с асфальтовым покрытием (около 25 км). За 1,5 км до конечной остановки п. Термальный начинается гравийный технический проезд, ведущий до ГЕОЭС Мутновская. По техническому проезду нужно проехать около 7 км. (1.5 км от стоянки Зайкин ключ). После чего повернуть на дорогу, ведущую к природному парку.	
1.8	Условия посещения ³	Необходимо получить разрешение на посещение в КГБУ «Природный парк «Вулканы Камчатки». В период проведения работ по строительству дороги к Вилючинскому перевалу (2023-2024 г.) посещение маршрутов природного парка «Вилючинский» индивидуальными туристами может быть ограничено.	

¹ Дирекцией Парка могут быть установлены ограничения на посещение, открытие и закрытие маршрута по временным, погодным и прочим условиям.

² Радиальный маршрут – путь следования, начало и окончание которого происходят в одном географическом пункте пребывания, располагаясь в котором турист совершает путешествия в другие пункты пребывания, возвращаясь при этом в пункт начала путешествия. Километраж при прохождении радиальных маршрутов учитывается только от начала маршрута и до его крайней точки, обратный путь в километраж не входит.

³ Посетитель должен внимательно изучить описание маршрута и сложных / опасных участков и принимать решение о посещении маршрута исходя из своих физических возможностей. Посетитель несёт полную ответственность за свою жизнь и здоровье на маршруте.

		(Актуальную информацию о доступности маршрутов для посещения индивидуальными туристами необходимо уточнять в дирекции Парка).
2. Описание маршрута		
2.1	Ключевые достопримечательности	Вилючинский вулкан; долина реки Паратунка, озеро Тополовое.
2.2	Краткое описание маршрута	<p>Маршрут начинается от северной границы парка. Есть два пути, по которым можно добраться до озера Тополового.</p> <ol style="list-style-type: none"> Идет по старой дороге через сопку Бархатную к озеру Тополовому. В первой трети маршрута открывается красивый вид на долину р. Паратунка, далее маршрут проходит вдоль соп. Бархатной и спускается к оз. Тополовому. Продолжительность маршрута около 14 км. Идет вдоль реки Левая Тополовая до озера Тополового. Продолжительность маршрута 8 км.
2.3	Стоянки	<p>Начало маршрута N 52°51.738' E 158°13.917'</p> <p>Поворот на маршрут вдоль реки Левая Тополовая N 52°51.422' E 158°14.071'</p> <p>Озеро Тополовое N 52°48.380' E 158°16.935'</p>
2.4	Наличие GPS-трека	Ссылка на существующий трек: http://www.vulcanikamchatki.ru
3. Состояние маршрута		
3.1	Качество разработанности маршрута	Низкое
3.2	Обустройство и оборудование маршрута	-
3.3	Телефонная связь на маршруте	Отсутствует на всем протяжении маршрута.
4. Безопасность		
4.1	Рекомендации к пребыванию посетителей	Не рекомендуется детям до 16 лет.
4.2	Необходимость самостоятельной регистрации в службах МЧС	Да. Необходимо зарегистрировать тур. группу не позднее чем за 10 рабочих дней до начала путешествия. Ознакомиться со способами регистрации можно на официальном сайте территориального органа МЧС России: https://41.mchs.gov.ru/deyatelnost/poleznaya-informaciya/registraciya-turisticheskikh-grupp
4.3	Наиболее сложные и опасные участки / препятствия	Территория всего природного парка «Вилючинский» имеет сложный рельеф. Необходимо соблюдать правила лавинной безопасности, по возможности избегать движения по крутым склонам.
4.4	Рекомендуемое снаряжение	<p>Базовое:</p> <ol style="list-style-type: none"> Теплая обувь, желательно не промокающая; Не продуваемая, утепленная штормовая одежда: куртка и штаны;

		<p>3. Утепленный головной убор, утепленные перчатки или варежки;</p> <p>4. Балаклава или баф для защиты лица от ветра, снега или солнца;</p> <p>5. Горнолыжная маска;</p> <p>6. Фонарь налобный;</p> <p>7. Фальшфейеры;</p> <p>8. Средство связи (спутниковый телефон, рация);</p> <p>9. Лавинное оборудование (маячок, щуп, лопата);</p>
4.5	Наличие картосхемы маршрута	Приложение №1
4.6	Наличие фотографий маршрута	Приложение №2
4.7	Возможность оказания медицинской помощи на маршруте	<p>Руководитель группы должен иметь аптечку, владеть навыками оказания первой помощи и знать основы лавинной безопасности.</p> <p>Адреса ближайших медицинских учреждений: Амбулатория (Елизовская районная больница): ул. Нагорная, 34., с. Паратунка, Елизовский район, Камчатский край. +7 (41531) 6-10-96.</p> <p>Фельдшерский пункт (Елизовская районная больница) – ул. Ленина, 1, пос. Термальный, Елизовский район, Камчатский край. + 7 (41561) 3-31-31.</p>
4.8	Порядок действий в случае ЧС на маршруте	<p>Необходимо сообщить о ЧС по номеру телефона «112»:</p> <ul style="list-style-type: none"> - номер регистрации тур. группы; - фамилия, имя, отчество руководителя группы (инструктор- проводник); - указать по возможности точные координаты местонахождения группы; - с кем из группы случилось ЧС; - какого рода травма; - погодные условия в месте, где находится группа; - количество туристов в группе; <p>- необходимо максимально точно следовать инструкциям и рекомендациям спасателей.</p> <p>После вызова ожидать спасателей на том же месте, дать сигнал (разжечь костер, зажечь фальшфейер, фонарик и пр.)</p>
5. Требования к режиму пребывания на маршруте⁴		
5.1	Правила пребывания в Парке	Посещение возможно только при наличии разрешения, выданного дирекцией Парка.
		Необходимо придерживаться утвержденного Паспорта и перечня установленных мест Стоянок. Обустройство новых мест отдыха, прокладка новых троп и маршрутов возможны только с разрешения дирекции Парка.

⁴ Режим особой охраны и полный список правил посещения установлен Постановлением Правительства Камчатского края № 743 - П от 28.12.2022.

		<p>Охота и рыбная ловля допускаются при наличии разрешительных документов, в установленные сроки и разрешенными орудиями и способами охоты (добычи, вылова), предусмотренными действующим законодательством Российской Федерации.</p>
		<p>Осуществление профессиональной съемки в коммерческих целях возможно только при наличии соответствующего разрешения дирекции Парка.</p>
	<p>Запрещается</p>	<p>1) Использование земельных участков в целях, не связанных с целями создания Природного парка; 3) Разработка месторождений полезных ископаемых, проведение изыскательских и иных работ, связанных с использованием недр, за исключением деятельности по поиску и добыче питьевых вод; 4) Проведение взрывных работ, за исключением случаев, указанных в пункте 1 части 34 настоящего Положения, а также ликвидации и предупреждения чрезвычайных ситуаций; 5) Пеший туризм, проезд на лошадях, движение всех видов механических транспортных средств вне дорог общего пользования и установленных маршрутов передвижения; 6) Посадка и стоянка вертолетов вне специально оборудованных мест, имеющих твердое покрытие, за исключением случаев ликвидации и предупреждения чрезвычайных ситуаций; 7) Стоянка всех видов механических транспортных средств вне специально оборудованных площадок, имеющих твердое покрытие, за исключением случаев ликвидации и предупреждения чрезвычайных ситуаций, в том числе связанных с тушением лесных пожаров, а также снегоходов в период установления постоянного снежного покрова; 8) Нарушение правил пожарной безопасности в лесах, в том числе разведение огня вне специально отведенных мест, выжигание растительности, пускание палов, создание иной пожароопасной ситуации, за исключением осуществления противопожарных мероприятий; 9) Создание объектов размещения отходов производства и потребления, радиоактивных, химических, взрывчатых, токсичных, отравляющих и ядовитых веществ, за исключением деятельности по сбору и накоплению твердых коммунальных отходов в местах (на площадках) накопления твердых.</p> <p>Движение по маршруту на колёсной технике запрещено!</p> <p>Полный список правил посещения установлен Постановлением Правительства Камчатского края № 743 - П от 28.12.2022.</p>

		Разрешается	<p>1. Любительская фото- и видеосъемка для использования в личных некоммерческих целях;</p> <p>2. Сбор хвороста (поваленные ветром ветви деревьев диаметром в комле не более 4 см);</p> <p>3. Разведение огня в специально отведенных местах – крытых костровых навесах и оборудованных коровищах.</p>
5.2	Правила безопасности в местах обитания диких животных		<p>1. Всегда держите под рукой отпугивающее средство – фальшфейер или медвежий спрей;</p> <p>2. Никогда не приближайтесь к диким животным, не кормите их и не разрушайте места их обитания;</p> <p>3. Держите домашних животных на поводке и под контролем;</p> <p>4. Осуществляйте фотографирование и наблюдение за животными с безопасного расстояния, ведите себя спокойно, не кричите, не размахивайте руками, не совершайте резких движений, не преследуйте, не используйте вспышку – это может испугать животное и спровоцировать агрессию;</p> <p>5. В случае передвижения по местности с ограниченной видимостью следует заранее обозначить свое присутствие шумными репликами, пением, передвигаться лучше в группе.</p>
6. Дополнительная информация по маршруту			
6.1	Перечень услуг, оказываемых дирекцией Природного парка		<p>- Разрешение на посещение;</p> <p>- Разрешение на осуществление профессиональной съемки в коммерческих целях</p>

ФОТОГРАФИИ ТУРИСТСКОГО МАРШРУТА

«К ОЗЕРУ ТОПОЛОВОМУ: ЗИМНИЙ»




№ п/п	Наименование объекта	Фото
1	<p>Вулкан Вилючинский</p> <p>(Автор фотографий Евгений Кондрашев)</p>	
2	<p>Район Вилючинского вулкана</p> <p>(Автор фотографий Евгений Кондрашев)</p>	
3	<p>Район Вилючинского вулкана</p> <p>(Автор фотографий Евгений Кондрашев)</p>	

СХЕМА ТУРИСТСКОГО МАРШРУТА «К ОЗЕРУ ТОПОЛОВОМУ: ЗИМНИЙ»

300 m in 1 cm

