

«УТВЕРЖДАЮ»

И.о. \_\_\_\_\_ директора \_\_\_\_\_ федерального  
государственного бюджетного учреждения  
«Кроноцкий государственный природный  
биосферный заповедник»

\_\_\_\_\_ В.М. Яковлев  
« \_\_\_\_ » \_\_\_\_\_ 2023 г.

**ПАСПОРТ ЭКОЛОГО- ПРОСВЕТИТЕЛЬСКОГО  
ЭКСКУРСИОННОГО МАРШРУТА  
«КУТХИНЫ БАТЫ (ЛЕТНИЙ МАРШРУТ)»  
по территории государственного природного  
заказника федерального значения «Южно-Камчатский»**

<b>1. Общие сведения о маршруте</b>			
1.1.	Наименование маршрута	«Кутхины баты»	
1.2.	Административный район	Елизовский и Усть-Большерецкий районы Камчатского края	
1.3.	Географический район	Государственный природный заказник федерального значения «Южно-Камчатский»	
1.4.	Сезонность <sup>1</sup>	Время года	лето - осень
		Месяц	июня - октября
1.5.	Тип маршрута	Радиальный	
1.6.	Вид маршрута	Пешеходный	
1.7.	Тематическая направленность	Ландшафтные наблюдения пемзовых отложений высотой до 110 м, экосистема района реки Озерной летне-осенний период.	
1.8.	Протяженность маршрута, координаты	0,3 км (0,15 км в одну сторону)	
		Пункт начала (площадка - обзорная точка на пемзовые скалы)	51°30'23.84"C; 156°59'29.50"В
		Пункт окончания (урочище Кутхины Баты)	51°30'23.17"C; 156°59'33.98"В
1.9.	Сложность маршрута	<ul style="list-style-type: none"> <li>– доступен для людей с полноценными физическими возможностями, имеющих базовую спортивную подготовку;</li> <li>– по общепринятой классификации туристических маршрутов маршрут некатегорийный;</li> <li>– не рекомендуется людям с ОВЗ и детям до 14 лет.</li> </ul>	
1.10.	Целевая аудитория	Взрослые, пенсионеры, семьи с детьми (от 14 лет), проявляющие интерес к активному отдыху	
1.11.	Предполагаемое время прохождения маршрута	Часов	Время нахождения на маршруте варьируется в зависимости от выбранных объектов осмотра, продолжительности нахождения в промежуточном пункте, места высадки, а также от погодных условий.
		День	1
		Ночей	0
1.12.	Способ передвижения на маршруте	Пешком, при переправе через р. Озерная используется подвесной мост.	

<sup>1</sup> Ограничения на посещение, открытие и закрытие маршрута по временным, погодным и прочим условиям устанавливаются ФГБУ «Кроноцкий государственный заповедник».

1.13.	Варианты подъезда (на транспорте)	нет
1.14.	Максимальное количество человек в группе; с чем связано ограничение (вместимостью видовой площадки, психокомфортным пределом, нормами рекреационной нагрузки и так далее). Лимит экскурсионных групп в неделю или в месяц (рекреационная нагрузка)	<ul style="list-style-type: none"> <li>– максимальное количество человек в группе — определяется не более 12 человек;</li> <li>– количество экскурсионных групп в день составляет 3 группы;</li> <li>– количество экскурсионных групп в месяц составляет 90 групп;</li> <li>– количество экскурсионных групп в год составляет 450 групп (1350 человек)</li> </ul>
<b>2. Описание маршрута</b>		
2.1.	Ключевые достопримечательности	Обнажения пемзовых отложений высотой до 110 м, экосистема района реки Озерной в летний период.
2.2.	Краткое описание маршрута:	Кутхины Баты — памятник природы, обнажение пемз в 4 километрах от истока реки Озерная (озеро Курильское). Находится на правом берегу р. Озерной. Чтобы добраться до природного объекта необходимо пройти пешком через подвесной мост. Подъем в объекту осмотра возможен пешком.
2.3.	Стоянки	Нет
2.4.	Наличие GPS-трека	Есть
<b>3. Состояние маршрута</b>		
3.1.	Качество разработанности маршрута	Высокое
3.2.	Обустройство и оборудование маршрута	Для перехода через р. Озерная к природному объекту используется подвесной пешеходный мост.
3.3.	Наличие источников пополнения воды	Посетителям необходимо иметь с собой индивидуальный носимый запас питьевой воды.
3.4.	Телефонная связь на маршруте	Отсутствует на всем протяжении маршрута
<b>4. Безопасность</b>		
4.1.	Рекомендации к пребыванию посетителей	Соблюдать правила личной безопасности и техники безопасности поведения на маршруте;
4.2.	Необходимость самостоятельной регистрации в службах МЧС	Нет
4.3.	Наиболее сложные и опасные участки / препятствия	<p>В самом урочище Кутхины баты возможно обрушения пемзовых скал, поэтому осмотр природного объекта производится без вхождения в урочище.</p> <p>В условиях ограниченной видимости (сильный ветер и т.д.) движение по маршруту ограничивается до улучшения погодных условий.</p>
4.4.	Рекомендуемое снаряжение	Экипировка экскурсантов должна обеспечивать длительное и безопасное нахождение на маршруте. Рекомендуется выбирать одежду с ветро -

		влагозащитным покрытием, удобную трекинговую обувь, личную аптечку, средства защищающие от комаров и мошек (репелленты), солнцезащитных очков, желательна наличие средств навигации и связи.
4.5.	Наличие картосхемы маршрута	Приложение №1
4.6.	Наличие фотографий маршрута	Приложение №2
4.7.	Возможность оказания медицинской помощи на маршруте с указанием адресов ближайших медицинских учреждений	Посетителям необходимо иметь аптечку для оказания доврачебной медицинской помощи. За специальной медицинской помощью можно обратиться в медицинский пункт в поселке Озерновский
4.8.	Способы аварийного выхода с маршрута в случае ЧС	Авто или водным транспортом до переправы через р. Озерная

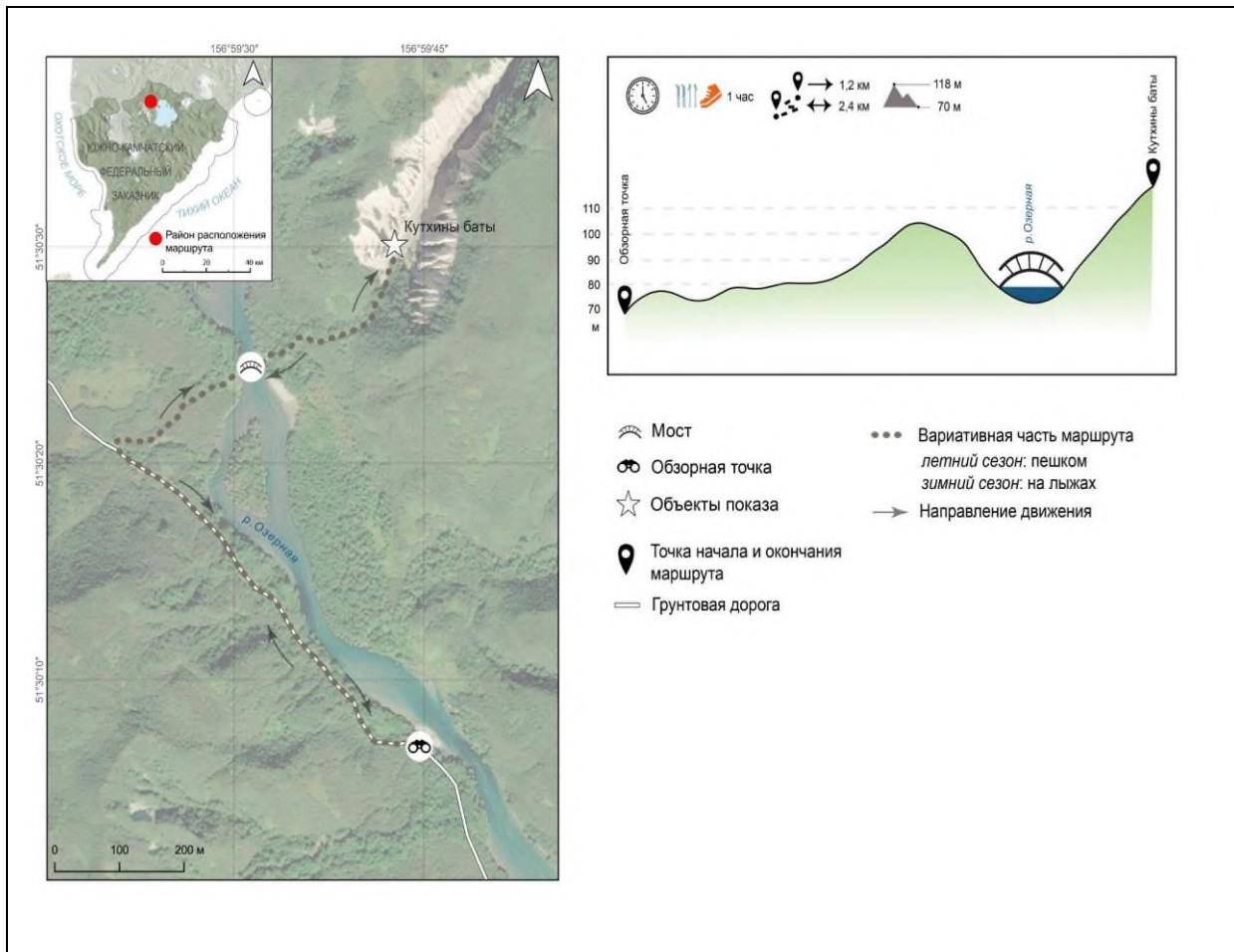
### 5. Требования к режиму пребывания на маршруте<sup>2</sup>

5.1.	Правила пребывания на ООПТ	<ul style="list-style-type: none"> <li>– требуется разрешение от ФГБУ «Кроноцкий государственный заповедник»;</li> <li>– необходимо следовать по утвержденному маршруту, останавливаясь на установленных местах стоянок;</li> <li>– обустройство новых мест отдыха, прокладка новых троп и маршрутов запрещены;</li> <li>– осуществление профессиональной съемки в коммерческих целях при помощи БПЛА возможно только при наличии соответствующего разрешения ФГБУ «Кроноцкий государственный заповедник»;</li> <li>– в случае возможного негативного влияния антропогенной нагрузки на состояние и целостность природных объектов, режим эксплуатации маршрута может быть скорректирован вплоть до полного его закрытия</li> </ul>	
		Запрещается	<ul style="list-style-type: none"> <li>– разрушение природных комплексов, повреждение туристской инфраструктуры;</li> <li>– хранение продуктов питания вне закрытых контейнеров;</li> <li>– утилизация, захоронение отходов в результате рекреационной деятельности;</li> <li>– посещение с домашними животными, а также свободное передвижение собак по территории, независимо от времени года и периода действия маршрута;</li> <li>– нахождение с огнестрельным и пневматическим оружием, капканами и другими орудиями охоты, в том числе с огнестрельным оружием в собранном виде на дорогах общего пользования.</li> </ul>
		Разрешается	<ul style="list-style-type: none"> <li>– любительская фото- и видеосъемка для использования в личных некоммерческих целях;</li> <li>– профессиональная фото-видео съемка с предварительным согласованием с администрацией и получением отдельного разрешения с указанием модели БПЛА;</li> <li>– разведение огня в специально отведенных местах – крытых костровых навесах и оборудованных кострищах;</li> </ul>



<sup>2</sup> Режим особой охраны и полный список правил посещения установлен Положением о «Южно-Камчатском заказнике федерального значения».



			– установка палатки и навесов от непогоды.
5.2.	Правила безопасности в местах обитания диких животных	<ul style="list-style-type: none"> <li>– всегда держите под рукой отпугивающее средство – фальшфейер или медвежий спрей;</li> <li>– никогда не приближайтесь к диким животным, не кормите и не разрушайте места их обитания;</li> <li>– места ночевки, привалов выбирайте на открытых местах с хорошим обзором;</li> <li>– осуществляйте фотографирование и наблюдение за животными с безопасного расстояния, ведите себя спокойно, не кричите, не размахивайте руками, не совершайте резких движений, не используйте вспышку – это может испугать животное и спровоцировать агрессию;</li> <li>– не приближаться к останкам павших животных;</li> <li>– в случае передвижения по местности с ограниченной видимостью следует заранее обозначить свое присутствие шумными репликами, пением, передвигаться лучше в группе.</li> <li>– при передвижении по территории заповедника постарайтесь не использовать медвежьи тропы</li> </ul>	
<b>6. Дополнительная информация по маршруту</b>			
6.1.	Перечень услуг, оказываемых дирекцией Заповедника	Сопровождение сотрудником ФГБУ «Кроноцкий государственный заповедник»	
6.2.	Особенности питания и питьевого режима на маршруте	Питание и питье берется с собой	
6.3.	Авторы разработки	специалист отдела познавательного туризма, Н.С. Умецкая	

## СХЕМА ТУРИСТСКОГО МАРШРУТА «КУТХИНЫ БАТЫ (ЛЕТНИЙ МАРШРУТ)»



**ФОТОГРАФИИ ТУРИСТСКОГО МАРШРУТА «КУТХИНЫ БАТЫ ( ЛЕТНИЙ МАРШРУТ)»**

№ п/п	Наименование объекта	Фото
1	Кутхины баты	
2	Противоположный берег реки Озерная (напротив Кутхины баты)	

3	Урочище Кутхины баты	
4	Урочище Кутхины баты (вид сверху)	
5	Подъем к урочищу Кутхины баты	